

BINCHE

Ville départ du Tour de France

07/07/2022

Binche  



Dossier de presse : 18/04/2022

TOUR
de
France








Binche.

LE PARCOURS 2022

TOUR de france™
109^e ÉDITION
1^{er} - 24 JUILLET 2022



LÉGENDE / THE KEY

-  **Grand Départ**
Race Start
-  **Ville ou site départ**
Start town or site
-  **Ville ou site arrivée**
Finish town or site
-  **Repos**
Rest day
-  **Arrivée finale**
Race finish
-  **Étape en ligne**
Stage
-  **C.I.m. Individuel**
Individual time-trial

letour.fr @LeTour #TDF2022

ITINÉRAIRE - HORAIRE

6 ÈME ÉTAPE : BINCHE › LONGWY

JEUDI 7 JUILLET 2022

DISTANCE : 220,5 KM

CARAVANE PUBLICITAIRE

PARKING : PARKING DES PASTURES ET RUE DES PASTURES EVACUATION DU PARKING : DE 9H55 À 10H25 PASSAGE SUR LA LIGNE DE DÉPART : DE 10H05 À 10H35

COURSE

RASSEMBLEMENT DE DÉPART : AVENUE CHARLES DELIÈGE

SIGNATURE : DE 10H55 À 11H55

APPEL : 12H

DÉPART FICTIF : 12H05, RUE DES RÉCOLLETS

DÉPART RÉEL : 12H15, SUR LA N55, SOIT À 4,9 KM DU LIEU DE RASSEMBLEMENT

KILOMETRES				HORAIRES			
à parcourir	parcourus	ITINERAIRE		Caravane publicitaire	44 km/h	42 km/h	40 km/h
BELGIQUE							
HAINAUT ()							
		N90	BINCHE (N90-N55) <i>Départ fictif</i>	10:05	12:05	12:05	12:05
		N55	Vellereille-les-Brayeux (ESTINNES) (près)				
220.2	0		BINCHE <i>Départ réel</i> ▶	10:15	12:15	12:15	12:15
219.5	0.7		Merbes-Sainte-Marie	10:16	12:16	12:16	12:16
215.4	4.8		MERBES-LE-CHÂTEAU (N55-N561)	10:22	12:21	12:22	12:22
211.9	8.3	N561	ERQUELINNES (N561-N40)	10:27	12:26	12:27	12:27
211	9.2	N40	Solre-sur-Sambre	10:29	12:27	12:28	12:29
207.1	13.1		Montignies-Saint-Christophe	10:35	12:33	12:34	12:35
201.3	18.9		BEAUMONT (N40-N53-N40)	10:43	12:41	12:42	12:43
196.1	24.1		Barbençon (près)	10:51	12:48	12:49	12:51
191.8	28.4		Carrefour N40-VC	10:58	12:54	12:55	12:58
190.3	29.9	VC	Erpion (FROIDCHAPELLE)	11:00	12:56	12:58	13:00
187.5	32.7		Carrefour VC-N589	11:04	12:59	13:02	13:04
187.3	32.9	N589	Les Lacs de l'Eau d'Heure (FROIDCHAPELLE)	11:04	13:00	13:02	13:04
NAMUR ()							
184	36.2		Carrefour N589-N978	11:09	13:04	13:07	13:09
183	37.2	N978	CERFONTAINE (N978-N589)	11:11	13:06	13:08	13:11
HAINAUT ()							
169.2	51	N589	Lompret (CHIMAY)	11:31	13:24	13:28	13:31
164.5	55.7		Baileux (CHIMAY)	11:38	13:31	13:34	13:38
159.1	61.1		Forge Jean Petit (CHIMAY)	11:47	13:38	13:42	13:47
155.7	64.5		Rièzes (CHIMAY) (près)	11:52	13:43	13:47	13:52
152	68.2		L'Escaillère (CHIMAY) (près)	11:57	13:48	13:52	13:57
NAMUR ()							
150.7	69.5		Cul-des-Sarts (COUVIN) (N589-N964)	11:59	13:50	13:54	13:59
ARDENNES (08)							
FRANCE							
150.5	69.7	D32	REGNIOWEZ (D32-D22)	12:00	13:50	13:55	14:00
147.4	72.8	D22	TAILLETTE	12:04	13:54	13:59	14:04
144.8	75.4		Carrefour D22-D877	12:08	13:58	14:03	14:08
144.5	75.7	D877	Censes de l'Ourse	12:09	13:58	14:03	14:09

ITINÉRAIRE - HORAIRE

6ème étape : BINCHE > LONGWY

KILOMETRES			HORAIRES			
à parcourir	parcourus	ITINERAIRE	Caravane publicitaire	44 km/h	42 km/h	40 km/h
142.9	77.3	ROCROY (D877-D22)	12:11	14:00	14:05	14:11
141.5	78.7	D22 Hongréaux	12:13	14:02	14:07	14:13
139.7	80.5	BOURG-FIDÈLE (D22-D31)	12:16	14:05	14:10	14:16
132.7	87.5	D31 Côte des Mazures	12:26	14:14	14:20	14:26
132.3	87.9	LES MAZURES (D31-D88)	12:27	14:15	14:21	14:27
128.1	92.1	D88 SÉCHEVAL	12:33	14:21	14:27	14:33
121.8	98.4	Carrefour D88-D989	12:43	14:29	14:36	14:43
118.8	101.4	D989 CHARLEVILLE-MÉZIÈRES (D989-VC)	12:47	14:33	14:40	14:47
114.9	105.3	VC Montcy Saint-Pierre (VC-D59)	12:53	14:38	14:45	14:53
112.1	108.1	D59 Vivier Guyon	12:57	14:42	14:49	14:57
111.2	109	SAINT-LAURENT (D59-D979-D59)	12:58	14:44	14:51	14:58
109.4	110.8	VILLE-SUR-LUMES	13:01	14:46	14:53	15:01
106.8	113.4	VIVIER-AU-COURT (D59-D5)	13:05	14:50	14:57	15:05
104.4	115.8	D5 VRIGNE-AUX-BOIS	13:09	14:53	15:00	15:09
100.8	119.4	La Briqueterie (DONCHERY)	13:14	14:58	15:06	15:14
99	121.2	SAINT-MENGES	13:17	15:00	15:08	15:17
97.3	122.9	FLOING	13:19	15:02	15:10	15:19
94.7	125.5	SEDAN (D5-D8043 A)	13:23	15:06	15:14	15:23
92.1	128.1	D8043 A BALAN	13:27	15:10	15:18	15:27
90.4	129.8	BAZEILLES (D8043 A-D764)	13:30	15:12	15:20	15:30
87.7	132.5	D764 Carrefour D764-D8043	13:34	15:16	15:24	15:34
85.8	134.4	D8043 DOUZY	13:36	15:18	15:27	15:36
81.9	138.3	POURU-SAINT-REMY	13:42	15:24	15:33	15:42
79.2	141	Le Moulin	13:46	15:27	15:36	15:46
78.5	141.7	SACHY	13:48	15:28	15:37	15:48
75.2	145	Wé	13:52	15:33	15:42	15:52
74.2	146	CARIGNAN (entrée)	13:54	15:34	15:44	15:54
73.9	146.3	CARIGNAN	13:54	15:34	15:44	15:54
72.4	147.8	BLAGNY	13:57	15:37	15:46	15:57
68.9	151.3	LINAY	14:02	15:41	15:51	16:02
65.7	154.5	FROMY	14:07	15:46	15:56	16:07
64.6	155.6	MARGUT	14:08	15:47	15:57	16:08
60	160.2	Montlibert (SIGNY-MONTLIBERT)	14:15	15:53	16:04	16:15
MEUSE (55)						
57.6	162.6	D643 THONNE-LE-THIL	14:19	15:57	16:07	16:19
55.2	165	THONNELLE	14:22	16:00	16:11	16:22
51.5	168.7	Tivoli (D643-D110 D)	14:28	16:05	16:16	16:28
50.4	169.8	D110 D THONNE-LES-PRÈS (près) (D110 D-D947)	14:30	16:06	16:17	16:30
48.6	171.6	D947 MONTMÉDY (D947-D643)	14:32	16:09	16:20	16:32
42.4	177.8	D643 IRÉ-LE-SEC	14:42	16:17	16:29	16:42
36.3	183.9	MARVILLE	14:51	16:26	16:38	16:51
MEURTHE-ET-MOSELLE (54)						
35.2	185	SAINT-JEAN-LÈS-LONGUYON	14:52	16:27	16:39	16:52
28.8	191.4	La République (GRAND-FAILLY)	15:02	16:36	16:48	17:02
26	194.2	Noërs	15:06	16:40	16:52	17:06
23.8	196.4	LONGUYON (D643-D618-D17)	15:09	16:43	16:55	17:09
19.4	200.8	D17 VIVIERS-SUR-CHIERS	15:16	16:49	17:02	17:16

ITINÉRAIRE - HORAIRE

6ème étape : BINCHE > LONGWY

KILOMETRES			HORAIRE			
à parcourir	parcourus	ITINERAIRE	Caravane publicitaire	44 km/h	42 km/h	40 km/h
16.7	203.5	La Roche	15:20	16:52	17:06	17:20
15.3	204.9	MONTIGNY-SUR-CHIERS	15:22	16:54	17:08	17:22
14.9	205.3	Côte de Montigny-sur-Chiers	4 15:23	16:55	17:08	17:23
12.4	207.8	CONS-LA-GRANDVILLE (D17-D172)	15:27	16:58	17:12	17:27
10.1	210.1	D172 Carrefour D172-D171	15:30	17:01	17:15	17:30
9.6	210.6	D171 LEXY (D171-D171 A)	15:31	17:02	17:16	17:31
6.7	213.5	D171 A RÉHON (D171 A-D18-VC)	15:35	17:06	17:20	17:35
5.3	214.9	VC Côte de Pulventeux	3 15:37	17:08	17:22	17:37
5.3	214.9	LONGWY (VC-D520-VC-D46-D520-D918) (entrée)	15:37	17:08	17:22	17:37
0	220.2	D918 LONGWY - CÔTE DES RELIGIEUSES	 15:45	17:15	17:29	17:45

ARRIVÉE :

 **LIGNE D'ARRIVÉE : RUE MERCY, À L'EXTRÉMITÉ D'UNE LIGNE DROITE FINALE DE 750 M (DONT 300 M À VUE)
ET À L'ISSUE D'UNE MONTÉE DE 1,6 KM À 5,8%
LARGEUR DE LA LIGNE : 6 M**

CARTE

